

Документ подписан простой электронной подписью
 Информация о владельце: Федеральное государственное бюджетное образовательное учреждение высшего образования "Иркутский государственный аграрный университет имени А.А. Ежевского"
 ФИО: Дмитриев Николай Николаевич
 Должность: Ректор
 Дата подписания: 07.05.2024 03:44:02
 Уникальный программный ключ:
 7c6223919e4c4fb54d7b68299168553b37cafbd
 План одобрен Ученым советом вуза

Протокол № 2 от 30.10.2023

21.04.02

Программа магистратуры: Землеустройство и кадастры
 Кафедра: Землеустройство, кадастр и с.-х. мелиорация
 Факультет: Агрономический

Квалификация: магистр
Программа подготовки: академическая магистратура
Форма обучения: Очная
Срок получения образования: 2г

+	Типы задач профессиональной деятельности
+	научно-исследовательский
+	технологический
+	организационно-управленческий
+	педагогический
+	проектный

УЧЕБНЫЙ ПЛАН

Ректор

по программе магистратуры




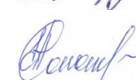

21.04.02 Землеустройство и кадастры

УТВЕРЖДАЮ


 Дмитриев Н.Н.


Год набора 2024
 Образовательный стандарт (ФГОС) № 945 от 11.08.2020

СОГЛАСОВАНО

Проректор по УР и молодежной политике  / Иванов Д.А./
 Начальник УО  / Мартыненко А.И./
 Декан  / Чернигова Д.Р./
 Зав. кафедрой  / Пономаренко Е.А./
 Руководитель магистерской программы  / Афонина Т.Е./

Индекс	Наименование	Форма контроля			Количество недель	Трудоемкость в зачетных единицах	Итого акад. часов										Курс 1		Курс 2	
		Экзамен	Зачет	Зачет с оц.			По плану	Контакт часы	Ауд.	Лек	Лаб	Пр	СР/ Иная форма для практики	Контроль	Пр. подгот	з.е.	з.е.	з.е.	з.е.	
Блок 1. Дисциплины (модули)						69	2484	516	516	170	20	326	1680	288		18	17	16	18	
Обязательная часть						31	1116	230	230	70	20	140	814	72		14	10	4	3	
Б1.О.01	Философия и методология науки		1		3	108	20	20	10		10	88			3					
Б1.О.02	Инновационные технологии в землеустройстве и кадастрах		3		4	144	20	20	10		10	124					4			
Б1.О.03	Российская идентичность и межкультурные коммуникации		2		3	108	20	20	10		10	88				3				
Б1.О.04	Информационные компьютерные технологии		1		2	72	20	20			20	52			2					
Б1.О.05	Современные проблемы землеустройства и кадастров	1			3	108	20	20	10		10	52	36		3					
Б1.О.06	Прикладная математика		1		2	72	20	20			20	52			2					
Б1.О.07	Профессиональный иностранный язык		1		2	72	20	20			20	52			2					
Б1.О.08	Организация проектной деятельности и методы научных исследований в землеустройстве и кадастрах		4		3	108	20	20	10		10	88						3		
Б1.О.09	Автоматизированные системы кадастра и землеустроительного проектирования	2			4	144	30	30	10	20		78	36			4				
Б1.О.10	Ландшафтоведение		2		3	108	20	20	10		10	88				3				
Б1.О.11	Методика профессионального обучения		1		2	72	20	20			20	52			2					
Часть, формируемая участниками образовательных отношений						38	1368	286	286	100		186	866	216		4	7	12	15	
Б1.В.01	Организация землеустроительной и кадастровой деятельности	3			4	144	30	30	10		20	78	36				4			
Б1.В.02	Мониторинг и кадастр природных ресурсов	1			4	144	30	30	10		20	78	36		4					
Б1.В.03	Землеустроительное проектирование	4			4	144	32	32	10		22	76	36					4		
Б1.В.04	Кадастр недвижимости	2			4	144	30	30	10		20	78	36			4				
Б1.В.05	Землепользование и охрана земель		4		4	144	32	32	10		22	112						4		
Б1.В.06	Управление земельными ресурсами и объектами недвижимости		3		4	144	30	30	10		20	114					4			
Б1.В.07	Правовое регулирование земельно-имущественных отношений	3			4	144	30	30	10		20	78	36				4			
Б1.В.08	Территориальное планирование и прогнозирование	4			4	144	32	32	10		22	76	36					4		
Б1.В.ДВ.01	Дисциплины по выбору Б1.В.ДВ.01		4		3	108	20	20	10		10	88						3		
Б1.В.ДВ.01.01	Геодезическое обеспечение землеустройства и кадастров		4		3	108	20	20	10		10	88						3		
Б1.В.ДВ.01.02	Методы дистанционного зондирования в землеустройстве и кадастрах		4		3	108	20	20	10		10	88						3		
Б1.В.ДВ.02	Дисциплины по выбору Б1.В.ДВ.02		2		3	108	20	20	10		10	88				3				
Б1.В.ДВ.02.01	Рекультивация земель		2		3	108	20	20	10		10	88				3				
Б1.В.ДВ.02.02	Мелиорация земель		2		3	108	20	20	10		10	88				3				
Блок 2. Практика						42	1512	203				1309		1512	6	21	6	9		
Обязательная часть						42	1512	203				1309		1512	6	21	6	9		
Б2.О.01(У)	Ознакомительная практика			1	2	3	108	40				68		108	3					
Б2.О.02(У)	Педагогическая практика			1	2	3	108	40				68		108	3					
Б2.О.03(П)	Технологическая практика			2	14	21	756	41				715		756		21				
Б2.О.04(П)	Проектная практика			3	4	6	216	41				175		216			6			
Б2.О.05(П)	Научно-исследовательская работа			4	6	9	324	41				283		324				9		
Блок 3. Государственная итоговая аттестация						9	324	20				304						9		
Б3.01	Выполнение, подготовка к процедуре защиты и защита выпускной квалификационной работы				9	324	20					304						9		
ФТД. Факультативные дисциплины						2	72	12	12			12	60				2			
ФТД.01	Региональное землеустройство		3		2	72	12	12				12	60				2			
ФТД.02	Методы и способы научных исследований		3		2	72	12	12				12	60				2			