

Документ подписан простой электронной подписью
Информация о владельце: Федеральное государственное бюджетное образовательное учреждение высшего образования "Иркутский государственный аграрный университет имени А.А. Ежевского"
ФИО: Дмитриев Николай Николаевич
Должность: Ректор
Дата подписания: 14.03.2025 08:05:03
Уникальный программный ключ:
7c6223919e4c4fb54d7b68299168553b37cafbd
План одобрен Ученым советом вуза

Протокол № 3 от 29.11.2024

21.04.02

Программа магистратуры: Землеустройство и кадастры

Кафедра: Землеустройство, кадастр и с.-х. мелиорация

Факультет: Агрономический

| |
|--|
| Квалификация: магистр |
| Программа подготовки: академическая магистратура |
| Форма обучения: Очная |
| Срок получения образования: 2г |

| | |
|---|--|
| + | Типы задач профессиональной деятельности |
| + | научно-исследовательский |
| + | технологический |
| + | организационно-управленческий |
| + | педагогический |
| + | проектный |

УЧЕБНЫЙ ПЛАН

Ректор

по программе магистратуры

21.04.02 Землеустройство и кадастры

УТВЕРЖДАЮ


Дмитриев Н.Н.


Год набора

2025

Образовательный стандарт (ФГОС)


№ 945 от 11.08.2020

СОГЛАСОВАНО

Проректор по УР и молодежной политике

 / Иванов Д.А./


Начальник УО

 / Мартыненко А.И./


Декан

 / Чернигова Д.Р./

Зав. кафедрой

 / Пономаренко Е.А./

Руководитель магистерской программы

 / Афонина Т.Е./

| Индекс | Наименование | Форма контроля | | | Количество недель | Трудоемкость в зачетных единицах | Итого акад. часов | | | | | | | | | | Курс 1 | | Курс 2 | |
|---|--|----------------|----------|-------------|-------------------|----------------------------------|-------------------|--------------|-----------|-----|-----------|-----------|-----------------------------|-----------|------------|------|--------|------|--------|--|
| | | Экза мен | Зачет | Зачет с оц. | | | По плану | Контакт часы | Ауд. | Лек | Лаб | Пр | СР/ Иная форма для практики | Конт роль | Пр. подгот | з.е. | з.е. | з.е. | з.е. | |
| Блок 1. Дисциплины (модули) | | | | | | 69 | 2484 | 516 | 516 | 170 | 20 | 326 | 1680 | 288 | | 18 | 17 | 16 | 18 | |
| Обязательная часть | | | | | | 31 | 1116 | 230 | 230 | 70 | 20 | 140 | 814 | 72 | | 14 | 10 | 4 | 3 | |
| Б1.О.01 | Философия и методология науки | | 1 | | 3 | 108 | 20 | 20 | 10 | | 10 | 88 | | | 3 | | | | | |
| Б1.О.02 | Инновационные технологии в землеустройстве и кадастрах | | 3 | | 4 | 144 | 20 | 20 | 10 | | 10 | 124 | | | | | 4 | | | |
| Б1.О.03 | Российская идентичность и межкультурные коммуникации | | 2 | | 3 | 108 | 20 | 20 | 10 | | 10 | 88 | | | | 3 | | | | |
| Б1.О.04 | Информационные компьютерные технологии | | 1 | | 2 | 72 | 20 | 20 | | | 20 | 52 | | | 2 | | | | | |
| Б1.О.05 | Современные проблемы землеустройства и кадастров | 1 | | | 3 | 108 | 20 | 20 | 10 | | 10 | 52 | 36 | | 3 | | | | | |
| Б1.О.06 | Прикладная математика | | 1 | | 2 | 72 | 20 | 20 | | | 20 | 52 | | | 2 | | | | | |
| Б1.О.07 | Профессиональный иностранный язык | | 1 | | 2 | 72 | 20 | 20 | | | 20 | 52 | | | 2 | | | | | |
| Б1.О.08 | Организация проектной деятельности и методы научных исследований в землеустройстве и кадастрах | | 4 | | 3 | 108 | 20 | 20 | 10 | | 10 | 88 | | | | | | 3 | | |
| Б1.О.09 | Автоматизированные системы кадастра и землеустроительного проектирования | 2 | | | 4 | 144 | 30 | 30 | 10 | 20 | | 78 | 36 | | | 4 | | | | |
| Б1.О.10 | Ландшафтоведение | | 2 | | 3 | 108 | 20 | 20 | 10 | | 10 | 88 | | | | 3 | | | | |
| Б1.О.11 | Методика профессионального обучения | | 1 | | 2 | 72 | 20 | 20 | | | 20 | 52 | | | 2 | | | | | |
| Часть, формируемая участниками образовательных отношений | | | | | | 38 | 1368 | 286 | 286 | 100 | | 186 | 866 | 216 | 4 | 7 | 12 | 15 | | |
| Б1.В.01 | Организация землеустроительной и кадастровой деятельности | 3 | | | 4 | 144 | 30 | 30 | 10 | | 20 | 78 | 36 | | | | 4 | | | |
| Б1.В.02 | Мониторинг и кадастр природных ресурсов | 1 | | | 4 | 144 | 30 | 30 | 10 | | 20 | 78 | 36 | | 4 | | | | | |
| Б1.В.03 | Землеустроительное проектирование | 4 | | | 4 | 144 | 32 | 32 | 10 | | 22 | 76 | 36 | | | | | 4 | | |
| Б1.В.04 | Кадастр недвижимости | 2 | | | 4 | 144 | 30 | 30 | 10 | | 20 | 78 | 36 | | | 4 | | | | |
| Б1.В.05 | Землепользование и охрана земель | | 4 | | 4 | 144 | 32 | 32 | 10 | | 22 | 112 | | | | | | 4 | | |
| Б1.В.06 | Управление земельными ресурсами и объектами недвижимости | | 3 | | 4 | 144 | 30 | 30 | 10 | | 20 | 114 | | | | | 4 | | | |
| Б1.В.07 | Правовое регулирование земельно-имущественных отношений | 3 | | | 4 | 144 | 30 | 30 | 10 | | 20 | 78 | 36 | | | | 4 | | | |
| Б1.В.08 | Территориальное планирование и прогнозирование | 4 | | | 4 | 144 | 32 | 32 | 10 | | 22 | 76 | 36 | | | | | 4 | | |
| Б1.В.ДВ.01 | Дисциплины по выбору Б1.В.ДВ.01 | | 4 | | 3 | 108 | 20 | 20 | 10 | | 10 | 88 | | | | | | 3 | | |
| Б1.В.ДВ.01.01 | Геодезическое обеспечение землеустройства и кадастров | | 4 | | 3 | 108 | 20 | 20 | 10 | | 10 | 88 | | | | | | 3 | | |
| Б1.В.ДВ.01.02 | Методы дистанционного зондирования в землеустройстве и кадастрах | | 4 | | 3 | 108 | 20 | 20 | 10 | | 10 | 88 | | | | | | 3 | | |
| Б1.В.ДВ.02 | Дисциплины по выбору Б1.В.ДВ.02 | | 2 | | 3 | 108 | 20 | 20 | 10 | | 10 | 88 | | | | 3 | 2025 | | | |
| Б1.В.ДВ.02.01 | Рекультивация земель | | 2 | | 3 | 108 | 20 | 20 | 10 | | 10 | 88 | | | | 3 | | | | |
| Б1.В.ДВ.02.02 | Мелиорация земель | | 2 | | 3 | 108 | 20 | 20 | 10 | | 10 | 88 | | | | 3 | | | | |
| Блок 2. Практика | | | | | | 42 | 1512 | 203 | | | | 1309 | | 1512 | 6 | 21 | 6 | 9 | | |
| Обязательная часть | | | | | | 42 | 1512 | 203 | | | | 1309 | | 1512 | 6 | 21 | 6 | 9 | | |
| Б2.О.01(У) | Ознакомительная практика | | 1 | 2 | 3 | 108 | 40 | | | | | 68 | | 108 | 3 | | | | | |
| Б2.О.02(У) | Педагогическая практика | | 1 | 2 | 3 | 108 | 40 | | | | | 68 | | 108 | 3 | | | | | |
| Б2.О.03(П) | Технологическая практика | | 2 | 14 | 21 | 756 | 41 | | | | | 715 | | 756 | | 21 | | | | |
| Б2.О.04(П) | Проектная практика | | 3 | 4 | 6 | 216 | 41 | | | | | 175 | | 216 | | | 6 | | | |
| Б2.О.05(П) | Научно-исследовательская работа | | 4 | 6 | 9 | 324 | 41 | | | | | 283 | | 324 | | | | 9 | | |
| Блок 3. Государственная итоговая аттестация | | | | | | 9 | 324 | 20 | | | | 304 | | | | | | 9 | | |
| Б3.01 | Выполнение, подготовка к процедуре защиты и защита выпускной квалификационной работы | | | | 9 | 324 | 20 | | | | | 304 | | | | | | 9 | | |
| ФТД. Факультативные дисциплины | | | | | | 2 | 72 | 12 | 12 | | | 12 | 60 | | | | | 2 | | |
| ФТД.01 | Региональное землеустройство | | 3 | | 2 | 72 | 12 | 12 | | | | 12 | 60 | | | | | 2 | | |
| ФТД.02 | Методы и способы научных исследований | | 3 | | 2 | 72 | 12 | 12 | | | | 12 | 60 | | | | | 2 | | |