

Документ подписан простой электронной подписью  
 Информация о владельце:  
 ФИО: Дмитриев Николай Николаевич  
 Должность: Ректор  
 Дата подписания: 03.07.2023 06:00:00  
 Уникальный программный ключ:  
 f7c6227919e4cdbfb4d7b682991f8553b37ca00

**МИНИСТЕРСТВО СЕЛЬСКОГО ХОЗЯЙСТВА РОССИЙСКОЙ ФЕДЕРАЦИИ**

Федеральное государственное бюджетное образовательное учреждение высшего образования  
 Иркутский государственный аграрный университет имени А.А.Ежевского  
 Колледж автомобильного транспорта и агротехнологий

**УТВЕРЖДАЮ**

**РАБОЧИЙ УЧЕБНЫЙ  
 ПЛАН**



Ректор

Дмитриев Н.Н.

План одобрен Ученым советом вуза

Протокол № 6 от 31.03.2023

21.02.19

программы подготовки специалистов среднего звена  
 среднего профессионального образования

21.02.19 ЗЕМЛЕУСТРОЙСТВО

Квалификация: *Специалист по землеустройству*

Форма обучения: *Заочная*

Срок получения образования по ОП: *3 г. 10 м.*

Уровень образования, необходимый для приема на обучение: *среднее общее образование*

Основной	Виды деятельности
+	подготовка, планирование и выполнение полевых и камеральных работ по инженерно-геодезическим изысканиям
+	проведение технической инвентаризации и технической оценки объектов недвижимости
+	вспомогательная деятельность в сфере государственного кадастрового учета и (или) государственной регистрации прав на объекты недвижимости, определения кадастровой стоимости
+	осуществление контроля использования и охраны земельных ресурсов и окружающей среды, мониторинг земель

Год начала подготовки (по учебному плану) 2023


Образовательный стандарт (ФГОС) № 339 от 18.05.2022

**СОГЛАСОВАНО**


Директор

 / Бельков Н.Н./


Заместитель директора по УР

 / Чернигова Е.Н./

Председатель предметно-цикловой комиссии  
 технических дисциплин

 / Бадардинова Т.Е./

Председатель предметно-цикловой комиссии  
 социально-экономических и  
 естественнонаучных дисциплин

 / Хуснудинова Е.А./

-	-	-	Форма контроля					Итого акад. часов							Объем ОП		Курс 1	Курс 2	Курс 3	Курс 4	
			Экзамен	Зачет	Зачет с оц.	КП	Др	Экспертное	По плану	С преп.	Ауд.	СР	ПАТТ	Пр. подгот	Обяз. часть	Вар. часть	Итого	Итого	Итого	Итого	
Считать в плане	Индекс	Наименование																			
<b>ОП.ОБЩЕОБРАЗОВАТЕЛЬНАЯ ПОДГОТОВКА</b>																					
<b>СОО.Среднее общее образование</b>																					
+	СОО.01	Базовые дисциплины																			
+	СОО.02	Профильные дисциплины																			
+	СОО.03	Предлагаемые ОО																			
+	ПД	Профильные дисциплины																			
+	ПОО	Предлагаемые ОО																			
<b>ПП.ПРОФЕССИОНАЛЬНАЯ ПОДГОТОВКА</b>								4464	4464	1576	1576	2798	90		3186	1278	706	988	1414	1356	
<b>СГЦ.Социально-гуманитарный цикл</b>								506	506	62	62	444			506		428				78
+	СГЦ.01	История России			1			78	78	18	18	60			78		78				
+	СГЦ.02	Иностранный язык в профессиональной деятельности			1			172	172	28	28	144			172		172				
+	СГЦ.03	Безопасность жизнедеятельности		4				78	78	10	10	68			78					78	
+	СГЦ.04	Физическая культура			1			178	178	6	6	172			178		178				
<b>ОПЦ.Общепрофессиональный цикл</b>								1114	1114	272	272	800	42		516	598	278	370		466	
+	ОПЦ.01	Математические методы решения прикладных профессиональных задач	1					78	78	28	28	44	6		23	55	78				
+	ОПЦ.02	Информационные технологии в профессиональной деятельности	1			1		122	122	44	44	72	6		37	85	122				
+	ОПЦ.03	Основы геодезии и картографии, топографическая графика	1					78	78	36	36	36	6		24	54	78				
+	ОПЦ.04	Здания и сооружения	4					142	142	18	18	118	6		53	89				142	
+	ОПЦ.05	Основы геологии, геоморфологии, почвоведения	2					154	154	24	24	124	6		55	99		154			
+	ОПЦ.06	Основы экономики организации, менеджмента и маркетинга	4			4		144	144	36	36	102	6		144					144	
+	ОПЦ.07	Правовое обеспечение профессиональной деятельности			4			108	108	14	14	94			108					108	
+	ОПЦ.08	Землеведение		2				108	108	24	24	84			36	72		108			
+	ОПЦ.09	Основы землеустройства			2			108	108	28	28	80			36	72		108			
+	ОПЦ.10	Гидрология	4					72	72	20	20	46	6			72				72	
<b>ПЦ.Профессиональный цикл</b>								2628	2628	1242	1242	1338	48		1948	680		618	1414	596	
+	ПМ.01	<b>модуль</b>																			
+	ПМ.01	<b>Подготовка, планирование и выполнение полевых и камеральных работ по инженерно-геодезическим изысканиям</b>	22	2	22	2		618	618	336	336	276	6		558	60		618			
+	МДК.01.01	Выполнение полевых и камеральных работ по созданию геодезических сетей специального назначения	2			2		144	144	52	52	86	6		116	28		144			
+	МДК.01.02	Выполнение топографических съемок и оформление их результатов			2			216	216	32	32	184			184	32		216			
+	УП.01.01	Учебная практика		2				108	108	108	108				108			108			
+	ПП.01.01	Производственная практика			2			144	144	144	144				144			144			
+	ПМ.01(К)	Экзамен по модулю	2					6	6			6			6			6			
+	ПМ.02	<b>Проведение технической инвентаризации и технической оценки объектов недвижимости</b>	33	33	3	3	3	450	450	210	210	234	6		378	72			450		
+	МДК.02.01	Техническая оценка и инвентаризация объектов недвижимости	3			3		220	220	26	26	188	6		172	48			220		
+	МДК.02.02	Территориальное планирование			3	3		80	80	40	40	40			56	24			80		
+	УП.02.01	Учебная практика		3				72	72	72	72				72				72		
+	ПП.02.01	Производственная практика		3				72	72	72	72				72				72		

+	ПМ.02(К)	Экзамен по модулю	3					6	6			6			6			6		
+	ПМ. 03	<b>Вспомогательная деятельность в сфере государственного кадастрового учета и (или) государственной регистрации прав на объекты недвижимости, определения кадастровой стоимости</b>	<b>3333</b>	<b>33</b>				574	<b>574</b>	<b>138</b>	<b>138</b>	<b>418</b>	<b>18</b>		342	<b>232</b>			574	
+	МДК.03.01	Правовое регулирование отношений в землеустройстве, кадастре и градостроительстве	3					144	144	24	24	114	6		44	100			144	
+	МДК.03.02	Основы ведения единого государственного реестра недвижимости (ЕГРН)	3					144	144	24	24	114	6		48	96			144	
+	МДК.03.03	Определение кадастровой стоимости объектов недвижимости	3					100	100	18	18	76	6		64	36			100	
+	УП.03.01	Учебная практика		3				72	72	72	72				72				72	
+	ПП.03.02	Производственная практика		3				108	108			108			108				108	
+	ПМ.03(К)	Экзамен по модулю	3					6	6			6			6				6	
+	ПМ. 04	<b>Осуществление контроля использования и охраны земельных ресурсов и окружающей среды, мониторинг земель</b>	<b>444</b>	<b>44</b>	<b>4</b>			452	<b>452</b>	<b>170</b>	<b>170</b>	<b>270</b>	<b>12</b>		216	<b>236</b>				452
+	МДК.04.01	Выполнение комплекса работ в рамках мониторинга состояния земель	4	4				180	180	34	34	140	6		54	126				180
+	МДК.04.02	Охрана окружающей среды и природоохранные мероприятия	4					158	158	28	28	124	6		48	110				158
+	УП.04.01	Учебная практика		4				36	36	36	36				36					36
+	ПП.04.01	Производственная практика			4			72	72	72	72				72					72
+	ПМ.02(К)	Экзамен по модулю	4					6	6			6			6					6
+	ПМ. 05	<b>Освоение видов работ по одной или нескольким профессиям рабочих, должностям служащих</b>	<b>33</b>	<b>3</b>	<b>3</b>			390	<b>390</b>	<b>244</b>	<b>244</b>	<b>140</b>	<b>6</b>		310	<b>80</b>				390
+	МДК.05.01	Выполнение работ по профессии рабочего "Замерщик на топографогеодезических и маркшейдерских работах"	3					168	168	28	28	134	6		120	48				168
+	УП.05.01	Учебная практика		3				108	108	108	108				76	32				108
+	ПП.05.01	Производственная практика			3			108	108	108	108				108					108
+	ПМ.05(К)	Экзамен по модулю	3					6	6			6			6					6
+	ПДП.00	ПРОИЗВОДСТВЕННАЯ ПРАКТИКА (ПРЕДДИПЛОМНАЯ)			4			144	144	144	144				144					144
<b>ГИА. Государственная итоговая аттестация</b>								216	216			216			216					216
+	00(Дп)	Подготовка к дипломному проектированию						72	72			72			72					72
+	00(Д)	Защита дипломного проекта						36	36			36			36					36
+	00(Гп)	Подготовка к демонстрационному экзамену						72	72			72			72					72
+	01(Г)	Проведение демонстрационного экзамена						36	36			36			36					36